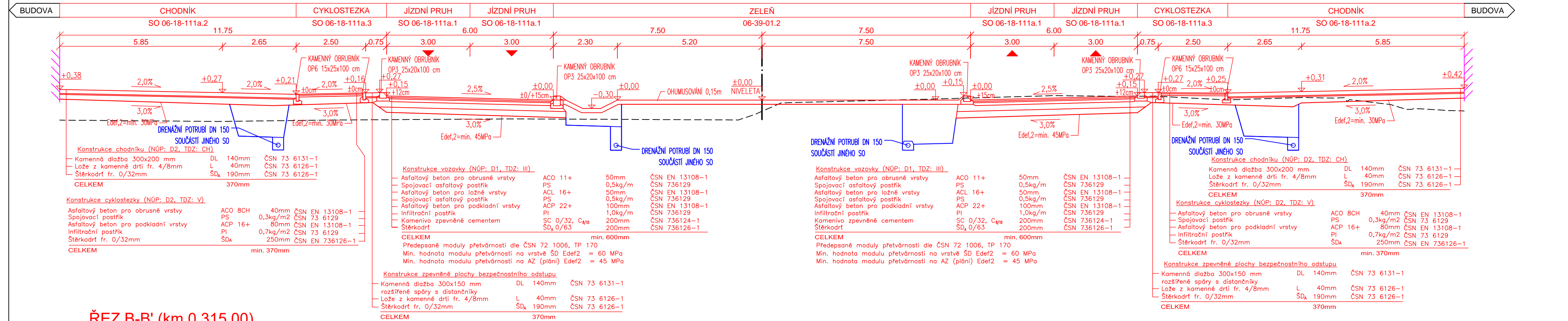
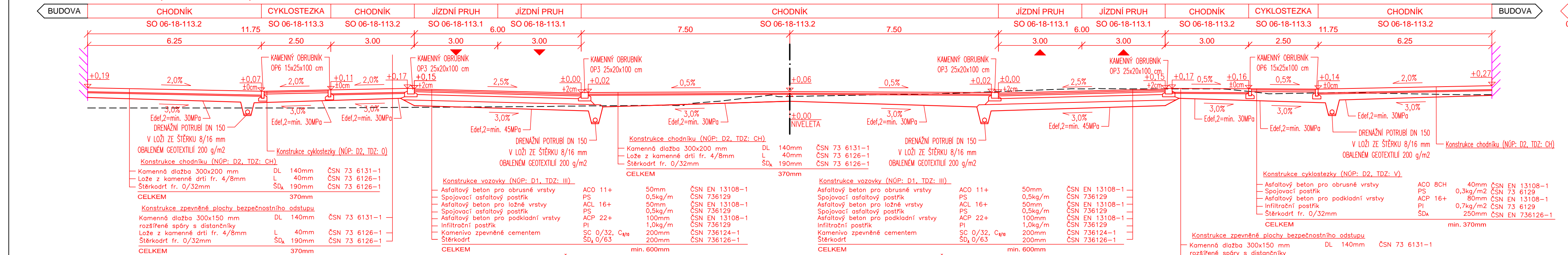


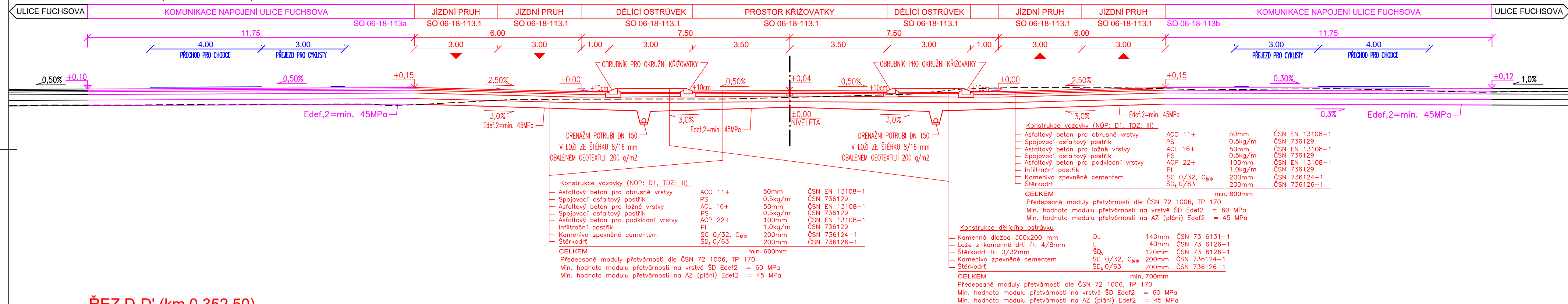
ŘEZ A-A' (km 0,258 00)



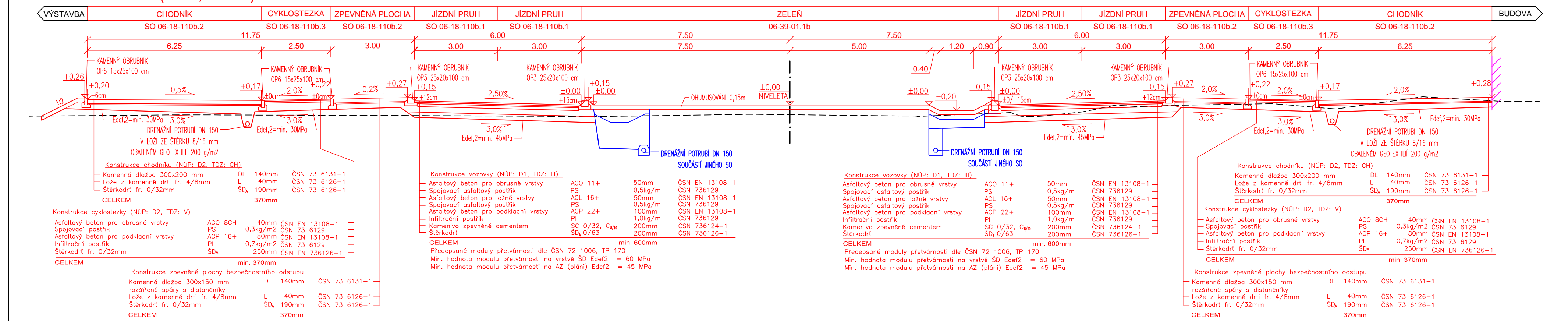
ŘEZ B-B' (km 0,315 00)



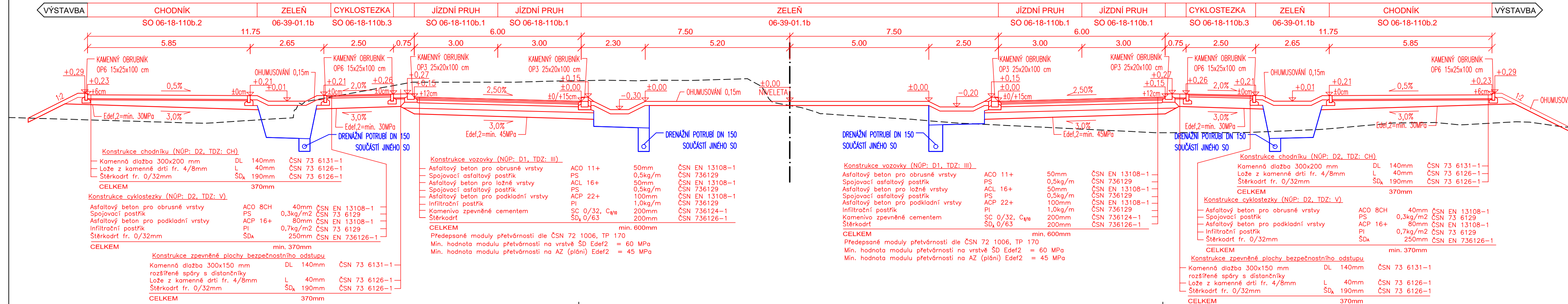
ŘEZ C-C' (km 0,332 00)



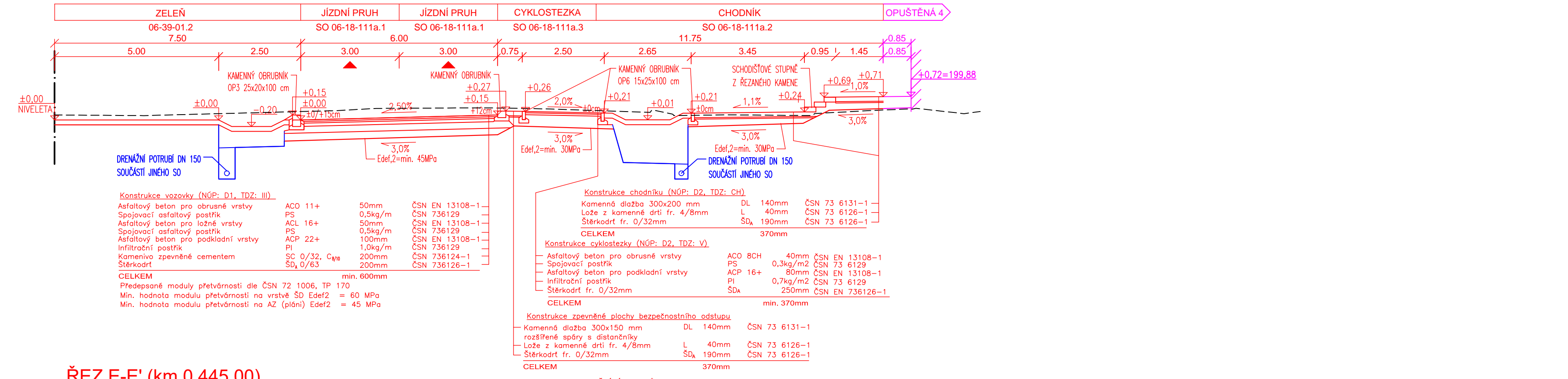
ŘEZ D-D' (km 0,352 50)



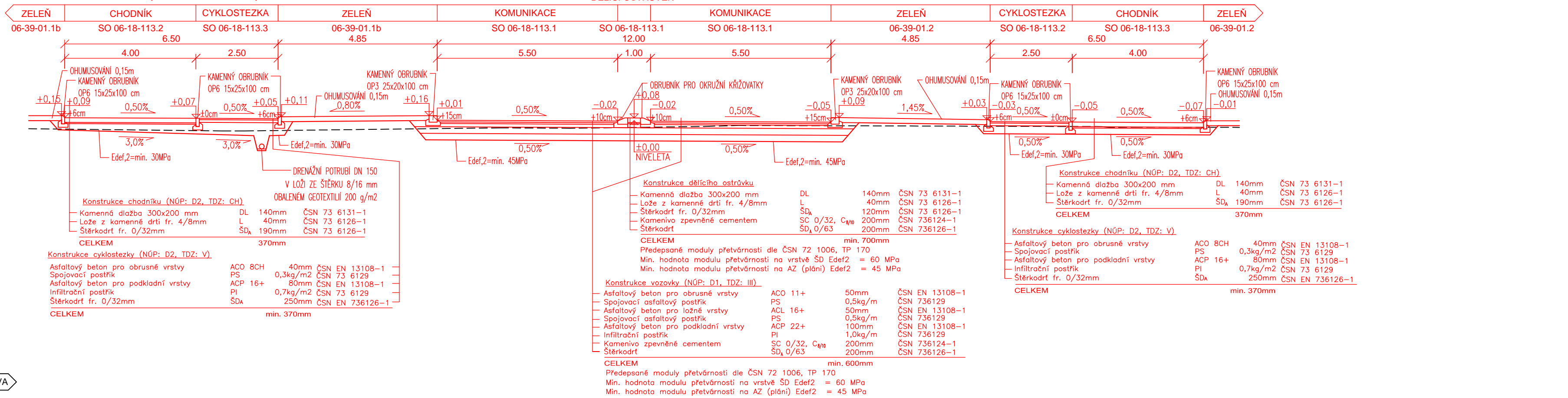
ŘEZ E-E' (km 0,445 00)





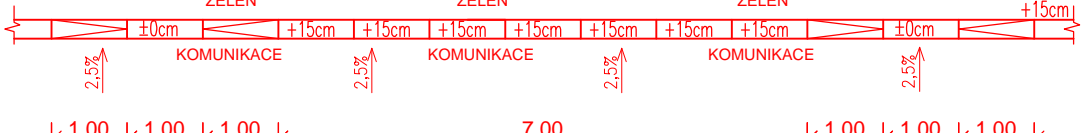



ŘEZ F-F' (km 0,220 00)



ŘEZ E-E' (km 0,445 00)



STŘÍDÁNÍ OBRUBNÍKŮ PŘÍLEHLÝCH KE STŘEDNÍMU DĚLICÍMU PÁSU



Výškový systém: B.p.v.
Souřadnicový systém: JTSK

	GENERALNÍ PROJEKTANT	
	Ing. Petr Soldán	
	Ing. Lukáš Rohovský	
	Ing. Petr Soldán	

	PROJEKTANT ČÁSTI PD	
	Ing. Kateřina Mičová Polesná	
	Ing. Petr Soldán	
	Ing. Lukáš Pěček	

INVESTOR Statutární město Brno Dominiánské náměstí 1, 601 67 Brno	OBJEDNATEL Karlín development II s.r.o. Sokolovská 700/113a, 186 00 Praha 8	DATUM 12/2022

Stavba 06 Železniční uzel Brno - městská infrastruktura
Ulice Bulvár 1.A etapa - propojení ul. Opuštěná a ul. Uelná

STUPNĚ PROJEKTOVÉ DOKUMENTACE
Dokumentace pro vydání stavebního povolení

OBJEKT
06-18-110b - Větev 1 (Bulvár) - 1.b část, 06-18-111a - Větev 1 (Bulvár) - 2.a část
06-18-113 - Křižovatka Větev 1 (Bulvár) a budovaci Větev C

FORMÁT
8xA4

ČÍSLO VÝKRESU / REVIZE
D.1.1.2.d